Kanton Luzern
Gemeinde Triengen

2. Öffentliche Auflage

Verkehrs- und Erschliessungsrichtplan

1 : 2'500

Öffentliche Auflage vom 2. Oktober bis 31. Oktober 2023

2. Öffentliche Auflage vom ..... bis .....

Vom Gemeinderat beschlossen am .....

Die Gemeindepräsidentin: Der Gemeindeschreiber:

....

Vom Regierungsrat mit Entscheid Nr. ..... vom .....

.....
Datum

.....
Unterschrift

Auftr.-Nr.: 13.5501			suisseplan Ingenieure AG raum + landschaft
Sachbearb.: GH	Plandatum: 05.09.2024		Theaterstrasse 15 | 6003 Luzern | T +41 58 310 57 80
Gezeichnet: MGM	Plangrösse: 84 x 60		www.suisseplan.ch | luzern@suisseplan.ch

N:\13 LU\55 Triengen\01 OP Triengen\13 Nutzungsplan\41 20\AGIS\Verkehrsrichtplan\gws\Vk_RP.gws

suisse plan

Legende

bestehend	geplant	
		Hauptverkehrsstrasse
		Verbindungsstrasse
		Sammelstrasse
		Erschliessungsstrasse
		Fussweg
		Fuss- und Radweg
		Radweg
		Wanderweg
		Fusionsweg
	X X	Aufhebung Wanderweg
		Fussgängerstreifen
		Bushaltestelle
	V1	Gestalterische Massnahme auf einem Strassenabschnitt
	G2	Zone mit beschränkter Geschwindigkeit
		zu erschliessende Bauzone
		Versorgungsgebiet
		Bauzonen erschlossen
		Reservezone (Übriges Gebiet b)
		Wald
		Gewässer
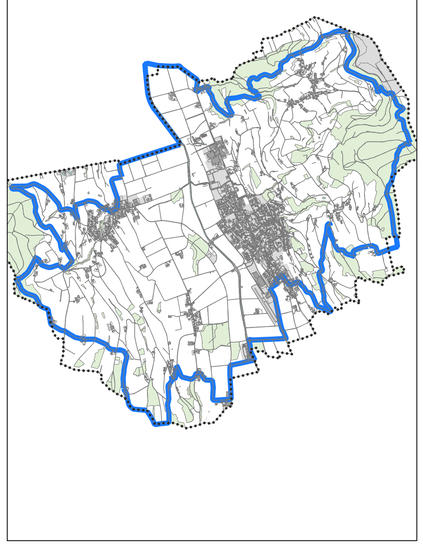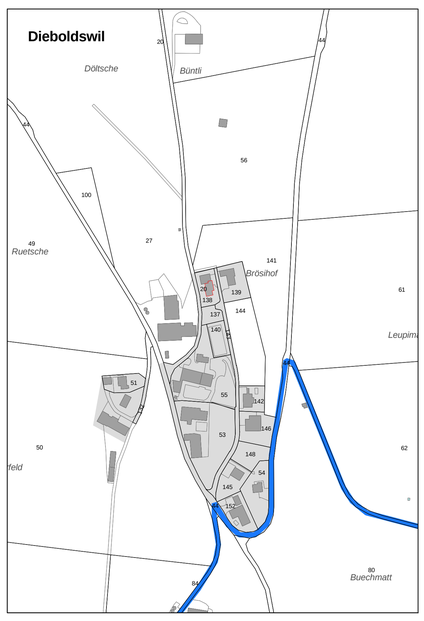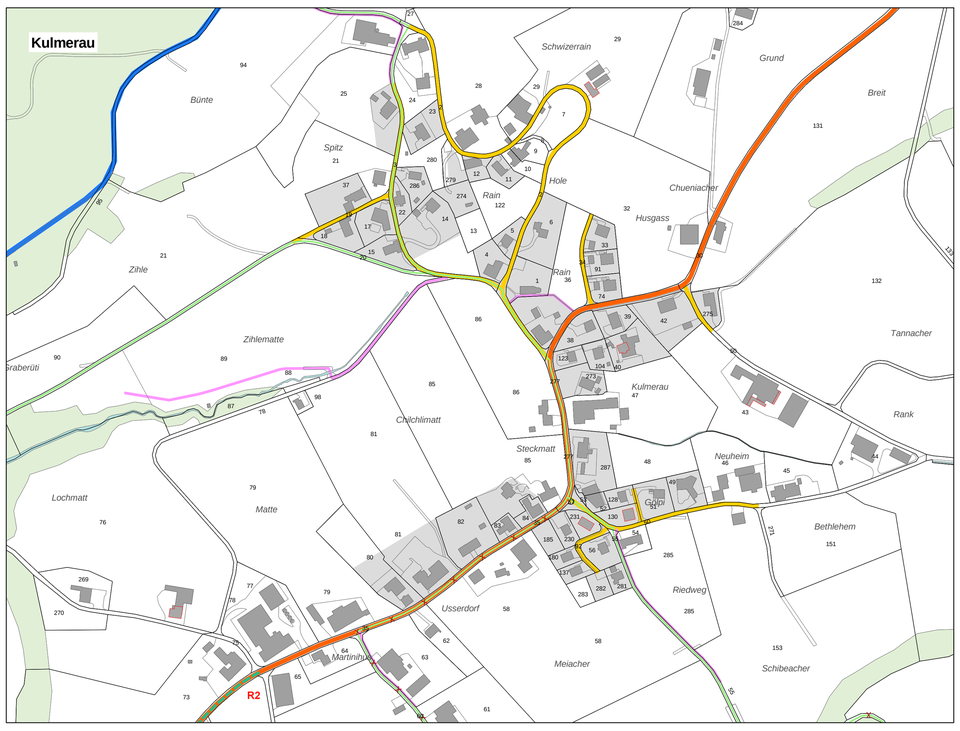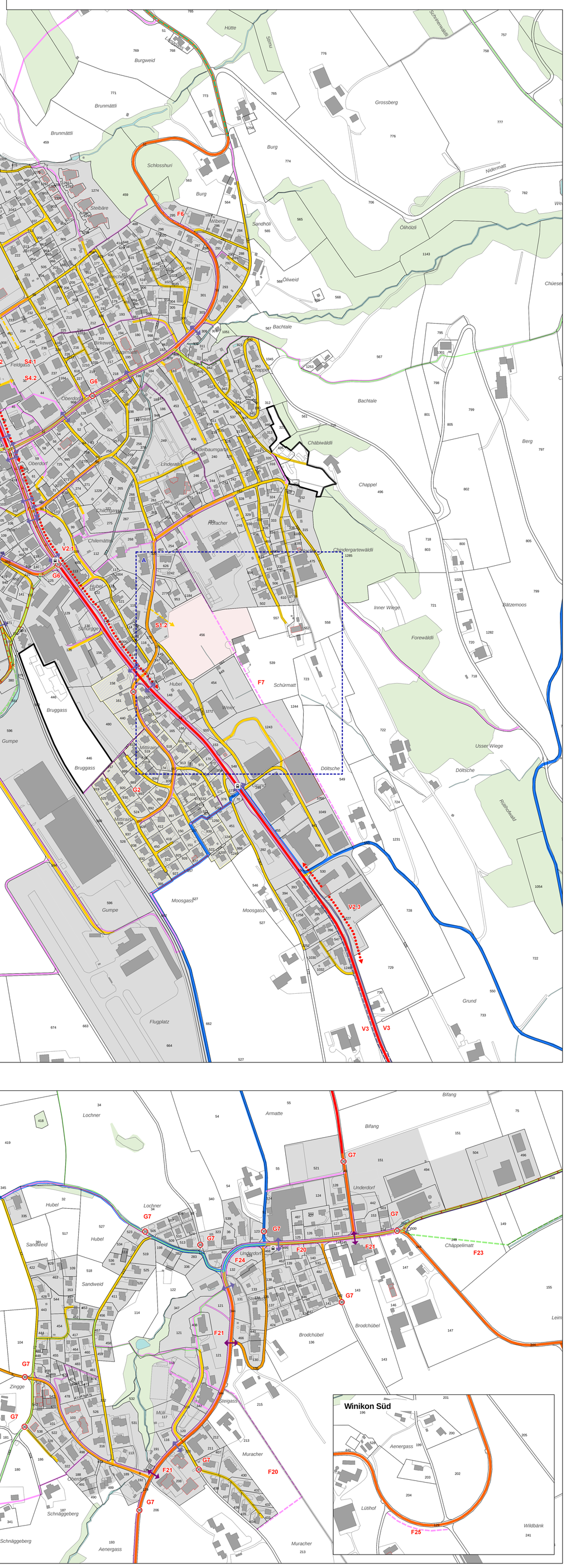
Übersicht Fusionsweg 1 : 35'000