

2. Öffentliche Auflage

Zonenplan Siedlung


Triengen, Dieboldswil, Kulmerau, Wilihof, ARA, Bad Knutwil
Änderung Parzellen Nrn. 6 Kulmerau; 76, 664 und 915 Triengen;
50, 51, 53, 54, 55, 137, 138, 139, 140, 142, 143, 144, 145, 146, 148
und 152 Wilihof

1 : 2'000

2. Öffentliche Auflage vom bis
Öffentliche Auflage vom 2. Oktober bis 31. Oktober 2023

Von der Gemeindeversammlung beschlossen am


Der Gemeindepräsident: Der Gemeindevorsitzende:



Vom Regierungsrat mit Entscheid Nr. vom

vom

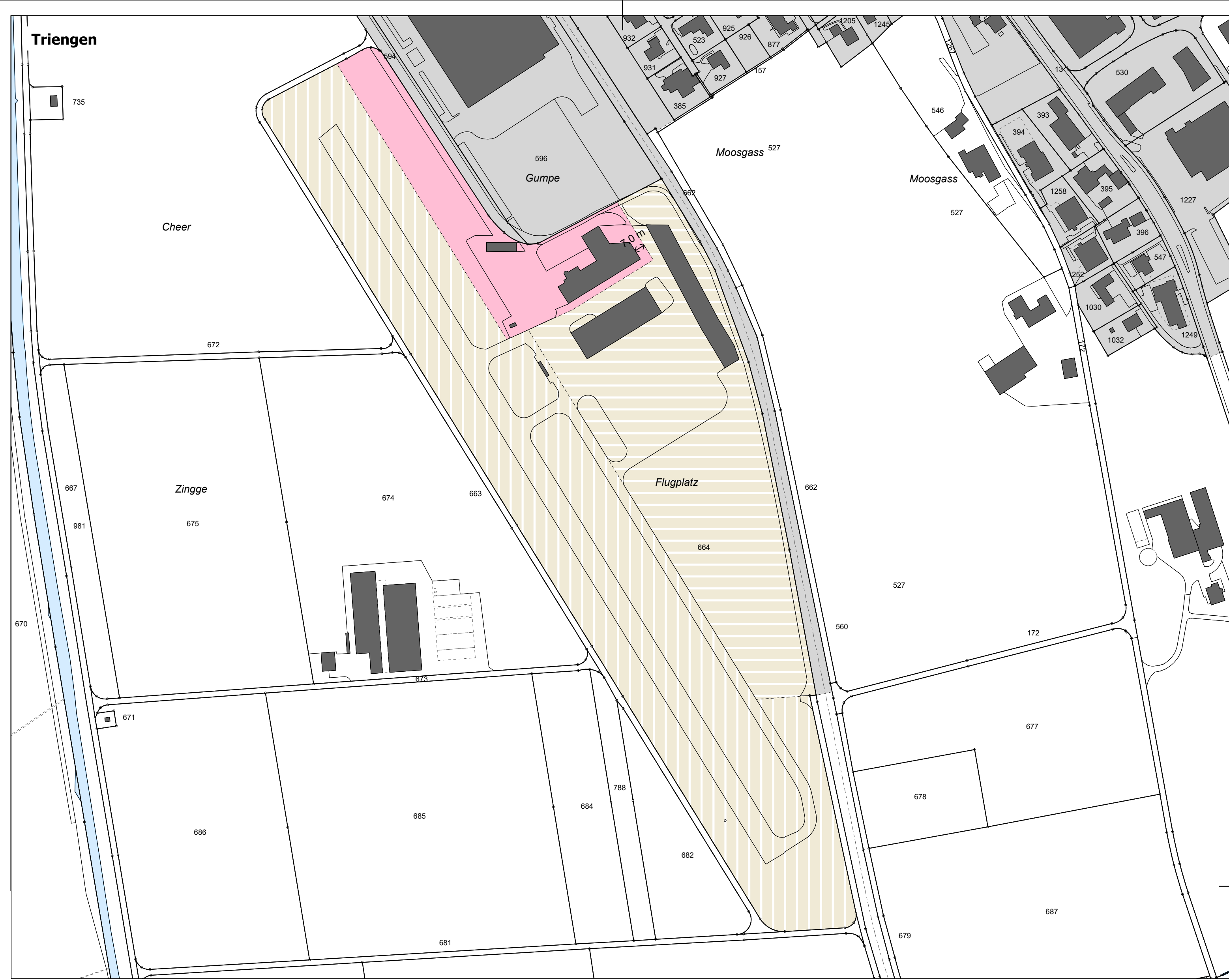
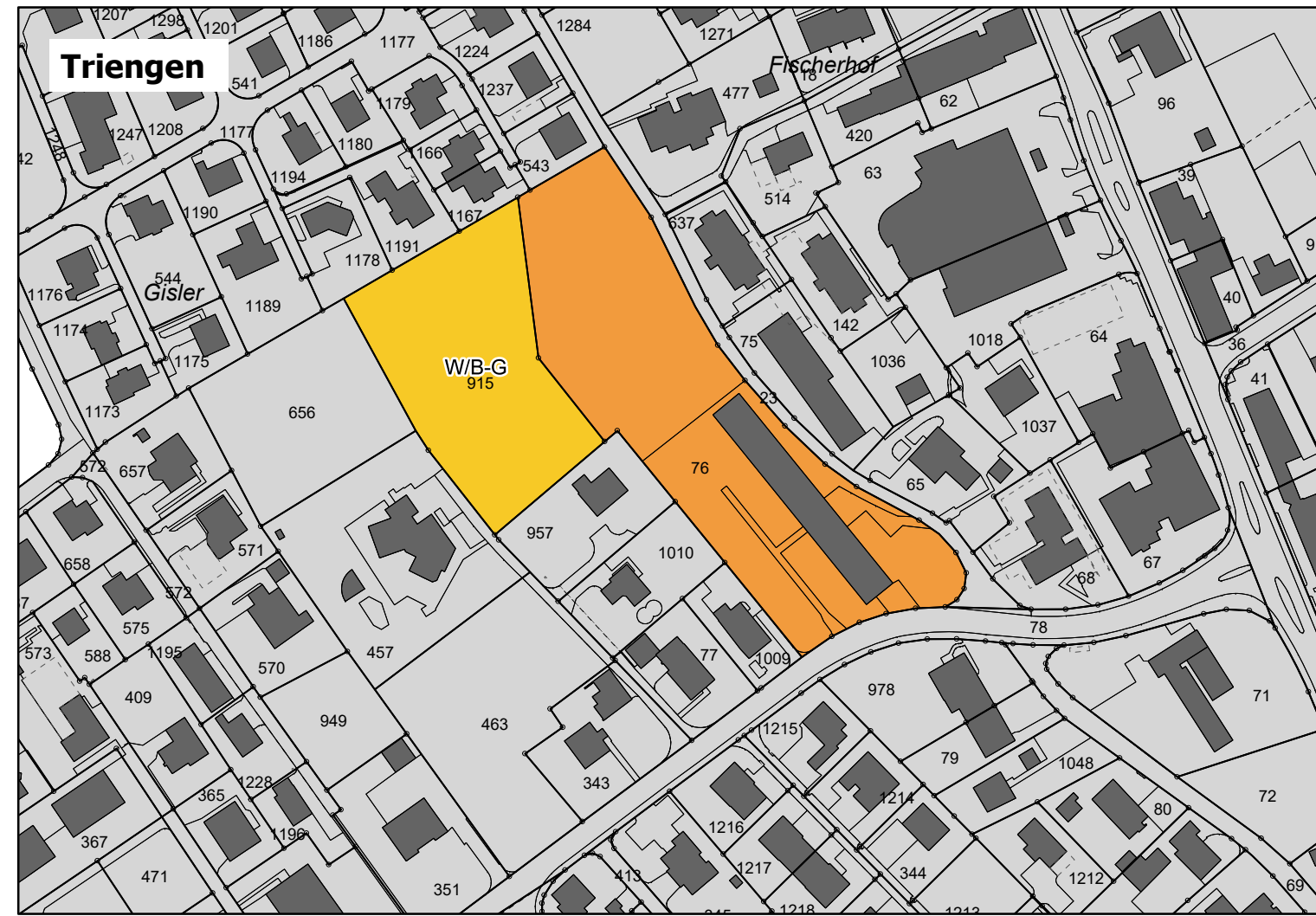
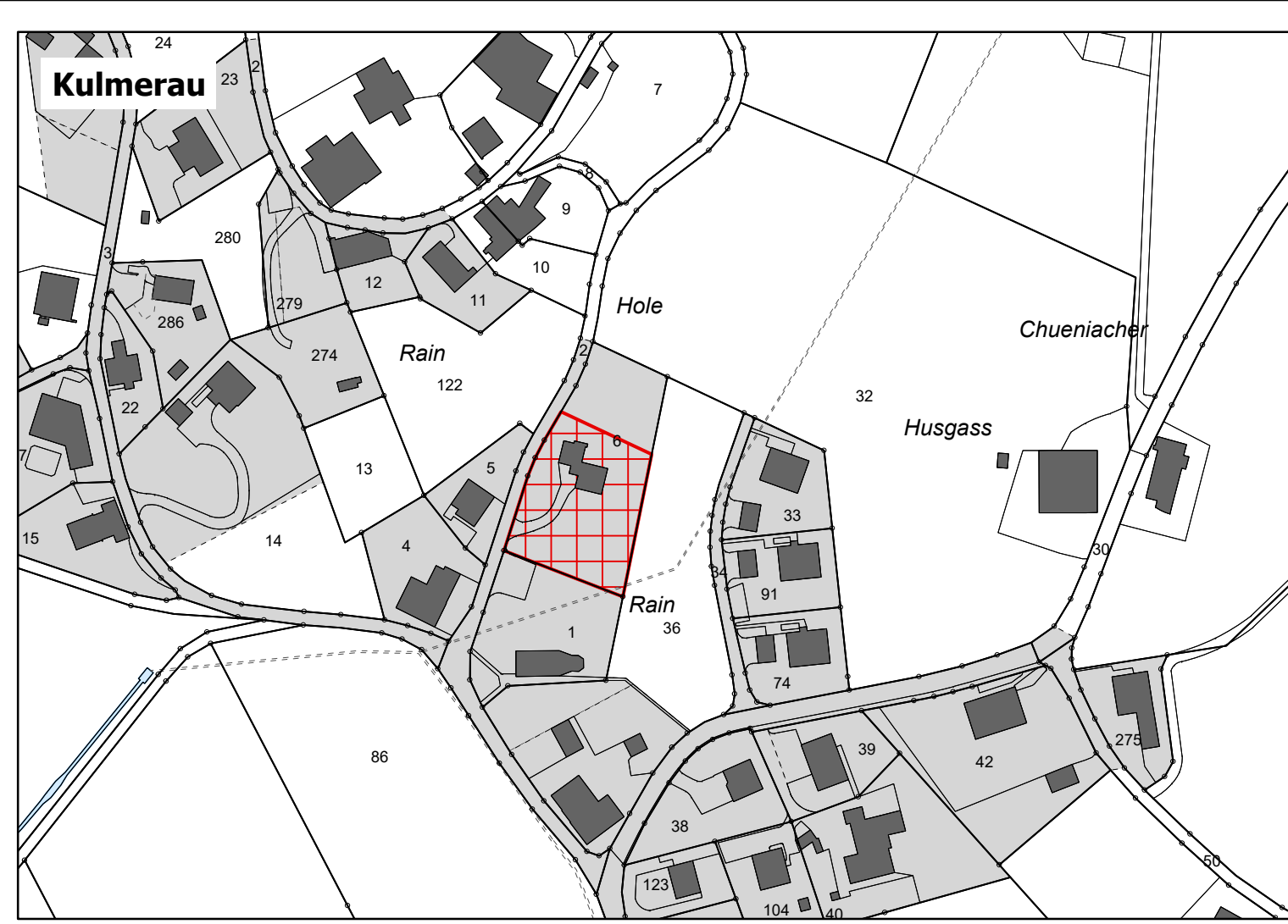
Datum



Unterschrift

Auftr.-Nr.: 13.5501
Sachbearb.: GH
Gezeichnet: MGM
N:\13 LU\55 Triengen\01 OP Triengen\13 Nutzungsplan\41 26A\GIS\gws\ZPS.gws

suisseplan Ingenieure AG raum + landschaft
Plandatum: 05.09.2024
Theaterstrasse 15 | 6003 Luzern | T +41 58 310 57 80
www.suisseplan.ch | luzern@suisseplan.ch



Kommunale Nutzungsplanfestsetzungen

Bauzonen

- W/B-G Wohnzone B Gisleracher
- W/C Wohnzone C
- SFP Sonderbauzone Flugplatz
- Verkehrszone Flugpiste
- Verkehrszone Flugplatz

Weitere Festsetzungen

- Verzicht auf reduzierte ÜZ
- Gestaltungsplanpflicht

Orientierender Inhalt

- Übrige Bauzone
- Wald
- Gewässer

Sondernutzungspläne rechtsgültig

- Gestaltungsplan Sonderbauzone Dieboldswil vom 21.11.2008

