



Teilprojekt: Leuchtturm 1 – Quartierbegehungen

Bericht z.Hd. Gemeinderat „Alter(n) bewegt“

Quartierrundgänge in der Gemeinde Triengen

Mit dem „Regionalen Altersleitbild Sursee“ setzen 16 Gemeinden der Region Sursee gemeinsame Schwerpunkte in der Alterspolitik. Die Zusammenarbeit der Gemeinden wird gestärkt. Im Altersleitbild wurden verschiedene Massnahmen definiert, welche nun schrittweise umgesetzt werden sollen – so auch in der Gemeinde Triengen.

Mit zwei Dorf- und Quartierrundgängen und einer Vorberechnung im Gemeindehaus sammelte die Projektgruppe Anregungen und Eindrücke für eine altersgerechte Gestaltung des Aussenraumes. Mit der Beteiligung der Bevölkerung soll geklärt werden, wo Hindernisse oder Hemmnisse den Alltag erschweren. Für diese Begehungen waren ältere Personen, auch mit Gehhilfen (Spazierstock, Rollator, Rollstuhl), zwei Nachmittagen unterwegs.

Im Zentrum der Begehungen und Gespräche mit den Teilnehmern steht das Thema:

Altersgerechte Quartiere:

- | | | |
|------------------------------------|---|---|
| - Sicherheit auf Wegen/Strassen | < | Erfassen von Gefahrenquellen und Hindernissen |
| - wichtige Schutz- und Hilfsmittel | < | fehlende Treppengeländer, Markierungen, usw. |
| - altersgerechte Bewegungsräume | < | Trottoirs, Plätze, Bepflanzungen, Beleuchtungen, Begegnungsorte |
| - Mobilität | < | ÖV im Allgemeinden |

Agenda:

- | | |
|------------|--|
| 25.01.2018 | Vorbereitung im Gemeindehaus (Projektgruppe und 6 Seniorinnen und Senioren) |
| 12.03.2018 | Rundgang 1 Triengen Ost (Projektgruppe und 8 Senioren und Seniorinnen) |
| 15.03.2018 | Rundgang 2 Triengen West (Projektgruppe und 9 Senioren und Seniorinnen) |

Die Ergebnisse der Quartierbegehungen werden anschliessend detailliert dargestellt. Diese sind als korrekte Wünsche bzw. als Beobachtungen von Realitäten bez. als Anregungen der beteiligten Personen – aus deren Sicht als Pensionärinnen und Pensionäre – erfasst.



Index

Bezeichnungen	Seiten	Positionen
Allgemeine Themen (A.T.)	3 - 9	A.T.01 – A.T. 09
Ergänzungen aus Rundgang 1 Triengen Ost	10 - 14	
Ergänzungen aus Rundgang 2 Triengen West	15 - 18	



„Alter(n) bewegt“ - Quartierbegehungen in Triengen

Anregungen, Wünsche, Ideen, Vorschläge, gesammelt anlässlich des 1. Treffens mit der Spurgruppe am 25. Januar 2018 im Gemeindehaus

Anwesend: Projektgruppe: Isabelle Kunz, Edi Zwimpfer, Vitus Studer, Maria Willimann

Gäste: Elsi Wirz, Marianne Fischer-Helfenstein, Gritli Hunger, Hanspeter Muff, Toni Fischer, (Emma Fischer in sep. Gespräch).

„Alter(n) bewegt“ - Quartierbegehungen in Triengen	Bild	Zuständig	Massnahme	Wichtigkeit
<p>Allgemeine Themen (A.T.)</p> <p>A.T. 01: Ruhen / Entspannen:</p> <ul style="list-style-type: none"> Bänkli <p>Sitzgelegenheiten sind altersgerecht konstruiert: Sitzhöhe, Rücken- und Seitenlehne, Sitztiefe... Sie stehen nicht auf Kiesgrund (Ausrutschgefahr) Sie werden gereinigt und unterhalten. Wo möglich sind mehrere Bänke so angeordnet, dass Austausch und Kontakt gefördert werden.</p>		GR	Standort Bänkli bestimmen Sofort Massnahme: Auftrag an Werkdienst Unterhalt/Reinigung Bänkli	●
<ul style="list-style-type: none"> Begegnungszonen <p>Sitzgelegenheiten für mehrere Personen, leicht erreichbar und zugänglich, generationenübergreifend (z.B. bei den Spielplätzen), schattiert (Bäume) mit Pflanzenschmuck, ev. mit Tischen.</p>		GR	Bericht Quartierbegehungen in Triengen an Friedhofskommission zustellen	●
<ul style="list-style-type: none"> Begegnungszentrum <p>ev. Pavillon, ev. mit Verpflegungsmöglichkeit, Generationen übergreifende Infrastruktur (Gemeindehauspark?)</p>		GR	Aufwertung bestehende Parkanlage	●



„Alter(n) bewegt“ - Quartierbegehungen in Triengen	Bild	Zuständig	Massnahme	Wichtigkeit
<p>A.T. 02: Bauliche Massnahmen</p> <ul style="list-style-type: none"> • Wege rund um Friedhof inkl. Brüggli Richtung Winkel verbreitern (Gebüsche, Steine), Belag erneuern (zu schmal für Rollstuhl/Rollator) • Schürmatt – Weiher – Döltschenbächli: Gestaltung Wasserauffangbecken Müller AG: Möglichkeit für Begegnungszone • Fussweg Feldgasse → Birkenweg → Sagimatt: Unterhalt (Sträucher, Belag) 		<p>GR</p> <p>Grundstückeigentümer Bach: Staat Luzern Brüggli: Einwohnergemeinde Triengen</p> <p>GR</p> <p>Privater Grundstückeigentümer</p> <p>GR</p> <p>Fussweg Feldgasse-Birkenweg Grundstückeigentümer Einwohnergemeinde Triengen</p> <p>Fussweg Birkenweg – Sagimatt privater Grundstückeigentümer mit öffentlichem Fusswegrecht Parz. Nr. 193 (D-34657S.UEB) Parz. Nr. 180 (D-25418S.UEB) Parz. Nr. 998 (D-25418S.UEB)</p>	<p>Bericht Quartierbegehungen in Triengen an Friedhofskommission zustellen: Zugang zum Friedhof ebenfalls prüfen</p> <p>-</p> <p>Zuständigkeit Unterhalt ist gemäss Dienstbarkeitsvertrag geregelt</p>	<p>●</p> <p>-</p> <p>●</p>



„Alter(n) bewegt“ - Quartierbegehungen in Triengen	Bild	Zuständig	Massnahme	Wichtigkeit
<ul style="list-style-type: none"> Murhubelstrasse ab Zunfthaus bis Kantonsstrasse Belag ausbessern 		GR Grundstückeigentümer Einwohnergemeinde Triengen	Zufahrtsstrasse wird nach den Bauarbeiten wieder in Stand gesetzt	●
<ul style="list-style-type: none"> Weg Feldgasse ab Steinbären bis Guggisbergstrasse: Belag ausbessern, Bänkli erneuern Fussweg Steinbären → Buchwäldli → Weinberg: Unterhalt (ausmähen, Laub und Äste wegräumen) 		GR Zufahrt Feldweg Privater Grundstückeigentümer Feldweg-Feldgasse Grundstückeigentümer UHG Triengen Feldgasse Einwohnergemeinde Triengen GR privater Grundstückeigentümer mit Fusswegrecht Parz. Nr. 176 (D-32940S.UEB)	Zuständigkeit Unterhalt ist gemäss Dienstbarkeitsvertrag geregelt Zuständigkeit Unterhalt ist gemäss Dienstbarkeitsvertrag geregelt	● ●







„Alter(n) bewegt“ - Quartierbegehungen in Triengen	Bild	Zuständig	Massnahme	Wichtigkeit
<ul style="list-style-type: none"> Mitterrain: zu schmales Trottoir 		GR Grundstückeigentümer Einwohnergemeinde Triengen	-	●
<p>A.T.03: öffentliche Toiletten</p> <ul style="list-style-type: none"> WC bei Coop/Post oder ev. Raiffeisen/Chäsi Gemeindehaus, Kirche, Friedhof 		GR Raiffeisen/Squindo/Chäsi/Post/Coop Private Grundstückeigentümer Gemeindehaus, Friedhof Grundstückeigentümer Einwohnergemeinde Triengen Kirche Röm-Kath. Kirchgemeinde	Bericht Quartierbegehungen in Triengen an Friedhofskommission zustellen	●
<p>A.T. 04: Spazierwege</p> <ul style="list-style-type: none"> Sure → Fago → Winikon Eichwald via Hubers → Fago 		-	-	●



„Alter(n) bewegt“ - Quartierbegehungen in Triengen	Bild	Zuständig	Massnahme	Wichtigkeit
<p>A.T. 05: Bänkli ergänzen, ersetzen, altersgerecht gestalten:</p> <ul style="list-style-type: none"> • Gemeindepark; • Friedhofanlage; • rund um Dorfkirche; 		<p>GR</p> <p>Grundstückeigentümer Einwohnergemeinde Triengen</p> <p>GR</p> <p>Grundstückeigentümer Einwohnergemeinde Triengen</p> <p>Grundstückeigentümer Röm-Kath. Kirchgemeinde</p>	<p>-</p> <p>Bericht Quartierbegehungen in Triengen an Friedhofskommission zustellen</p> <p>Anfrage an Kirchenrat</p>	<p>●</p> <p>●</p>
<ul style="list-style-type: none"> • TRIBA/Valiant; • Grundstrasse auf Höhe Schmidli-Jardin; • entlang dem Surenweg 		<p>privater Grundstückeigentümer Triba Partner Bank AG mit öffentliches Fusswegrecht Parz. Nr. 48 (D-4080.2017 und D-287185.UEB)</p> <p>GR</p> <p>GR</p>	<p>Anfrage Grundstückeigentümer/Inhaber</p> <p>Anfrage Grundstückeigentümer</p> <p>Anfrage Grundstückeigentümer</p>	<p>●</p> <p>●</p> <p>●</p>



„Alter(n) bewegt“ - Quartierbegehungen in Triengen	Bild	Zuständig	Massnahme	Wichtigkeit
<ul style="list-style-type: none"> Moosgasse Richtung Eihölzli Murhubel Richtung Sportplatz vor Trisa-Parkplatz Grossfeld; 	 	<p>GR</p> <p>Grundstückeigentümer Einwohnergemeinde Triengen</p> <p>GR</p> <p>Grundstückeigentümer Einwohnergemeinde Triengen</p> <p>GR</p> <p>privater Grundstückeigentümer</p>	<p>-</p> <p>-</p> <p>-</p>	<p>●</p> <p>●</p> <p>-</p>
<p>A.T. 06: Bushaltestellen</p> <ul style="list-style-type: none"> Käserei Richtung Winikon: Unterstand schlecht platziert (wird übersehen), Dorf Richtung Sursee: Unterstand schlecht platziert (Weg zum Bus zu lang) Grund Richtung Sursee: eben so Aschenbecher und Abfalleimer im Bushäuschen montiert stinken 	 	<p>Eigentümer Kantonsstrasse Staat Luzern</p> <p>Unterstand Bushaltestelle Privater Grundstückeigentümer</p>	<p>Antrag an Kanton stellen</p>	<p>●</p>



„Alter(n) bewegt“ - Quartierbegehungen in Triengen	Bild	Zuständig	Massnahme	Wichtigkeit
A.T. 07: Diverses <ul style="list-style-type: none"> • Anschlagkasten Kirche: Lampe defekt • Warum kann der Friedhof nicht zurück zur Kirche, da heute viel weniger Bedarf (Gemeinschaftsgrab und Urnengräber), Areal Friedhof als Begegnungszone gestalten. 		GR GR	- Bericht Quartierbegehungen in Triengen an Friedhofskommission zustellen	• •

Vorbegehungen mit Projektgruppe am 6.2.2018
 Edi Zwimpfer, Vitus Studer, Maria Willimann
Triengen Ost: Gemeindehaus - Winkel – via „Brüggli“ Friedhof – via „Zempwegli“ Altersheim - Weiher - Mitterrain - Bahnhof - Mühlegasse - H. Suppiger Strasse - Gemeindehaus
Triengen West: Gemeindehaus – Schulhaus/Triba – Drogerie/Chäsi/Coop/Post – Zunfthaus - Sportplätze Schäracher – Feldweg - Feldgasse - Steinbären - Birkenweg - Winkel - Kirche - Gemeindehaus
 siehe separates Protokoll mit Fotos



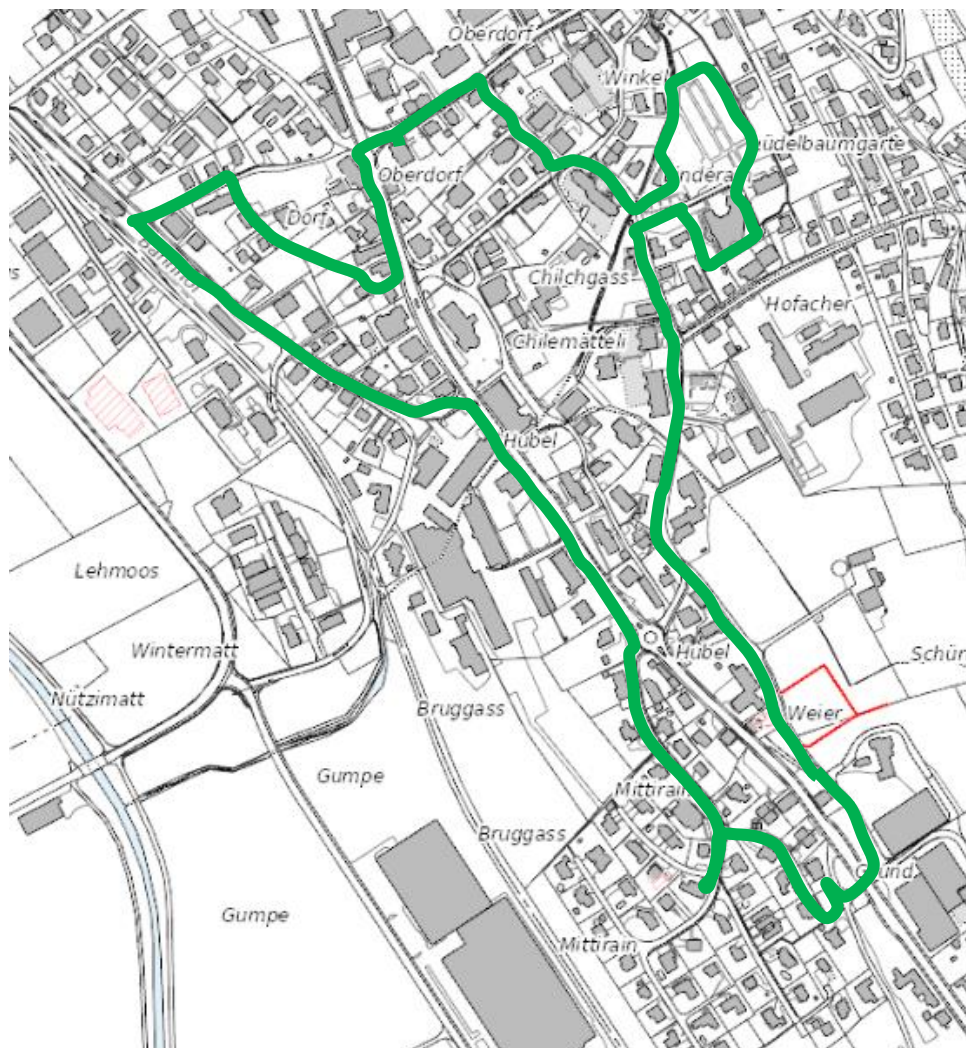
Ergänzungen aus Rundgang 1 (Triengen Ost) vom 12.03.2018

mit Projektgruppe verstärkt mit Selina Kunz und Gästen: Robert Flury, Heidi (mit Rollator) und Franz Steiger, Hans Fischer (Fukelis), Hans Wurzer, Agi Wandeler, Gritli Hunger, Erst Staub. Wetterbedingt abgemeldet hat sich Peter Huber mit Josy Muff im Rollstuhl.

Wegstrecke Gemeindehaus – Friedhof – Weiher – Grund – Mitterrain – Kantonstrasse – Bahnhof - Gemeindehaus

Start 13:30 Uhr





Ende 16:30 Uhr





„Alter(n) bewegt“ – Quartierbegehungen in Triengen	Bild	Zuständig	Massnahme	Wichtigkeit
<p>Gemeindehauspark:</p> <ul style="list-style-type: none"> • Pétanque-Platz: weisse Bank hat gute Form. Ev. zweite Bank aufstellen. • Rote Bank zu tief, Alu-Bänke sind kalt. • Neugestaltung mit einer Bankgruppe, ev. Überdachung oder Pavillon <p>• WC-Zugang im Gemeindehaus beschriften (Hinweistafel)</p>		<p>GR</p> <p>Grundstückeigentümer Einwohnergemeinde Triengen</p>		<p>●</p>
<p>Friedhof:</p> <ul style="list-style-type: none"> • WC oberirdisch • Bänke sind generell dürrtig, kalt, schlecht platziert (Gruppe), nicht unterhalten (Untergrund uneben, erhöht, rutschig...), Fusswege rund um Friedhof inkl. Brüggli und Anschluss Rosenweg sind zu schmal, z.T. verwachsen, schlechter Belag, Steine im Weg (Stellriemen stellen zu Nachbargrundstück) 		<p>GR</p> <p>Grundstückeigentümer Röm.-kath. Kirchgemeinde Triengen</p>	<p>Bericht Quartierbegehungen in Triengen an Friedhofskommission zustellen</p>	<p>●</p>
<p>Altersheim:</p> <ul style="list-style-type: none"> • Gut gestaltete Bänkligruppe hinter Altersheim, aber seitliche Lehnen an Bänken fehlen. Achtung Weg vorbei am Tiergehege ist bei Regen schlüpfrig. Sollte gereinigt werden. Durchgang unten vom Tiergehege zum Schulhaus: Zwischenstück ist „Dreckloch“ 		<p>GR</p> <p>Gemeindeverband Betagten Zentrum Lindenrain</p>	<p>Wegverlängerung wird vom Werkdienst ausgeführt</p>	<p>●</p>
<p>Weier:</p> <ul style="list-style-type: none"> • Gestaltung Wasserauffangbecken / Döltschenbächli • (Toni Fischer fragen!). Bank auf Höhe Haus Schmidlin Ursula. 		<p>GR</p> <p>Privater Grundstückeigentümer</p>		



„Alter(n) bewegt“ - Quartierbegehungen in Triengen	Bild	Zuständig	Massnahme	Wichtigkeit
<p>Mitterrain:</p> <ul style="list-style-type: none"> Nach Unterführung Hauptstrasse bei Steinsagi ist der Zugang zu Brunnen und Bank zu steil, Bank zu tief. (Parzellen Nr. 173, GB Triengen) Bushaltestellen Grund überprüfen. Massgasse-Mitterrainweg sanieren (Breite, Holzwand...) Mitterrain-Flugplatzweg sanieren (Breite, Einstieg beim Flugplatz...) 	   	<p>Grundstückeigentümer Parz. Nr. 173 Einwohnergemeinde Triengen</p> <p>Eigentümer Kantonsstrasse Staat Luzern</p> <p>Grundstückeigentümer Einwohnergemeinde Triengen</p> <p>Privater Grundstückeigentümer Fussweg Parz. Nr. 526 Einwohnergemeinde Triengen Parz. Nr. 662 Unterhaltsgenossenschaft Triengen</p> <p>Gleisübergang Parz. Nr. 560</p>	<p>Unterhalt/Gestaltung erfolgt durch Werkdienst -Zugang flacher - Bänkli höhersetzen - Hecke pflanzen neben Kantonsstrasse</p> <p>Antrag an Kanton stellen</p> <p>-</p> <p>Schreiben an Grundstückseigentümer vom Bauamt</p>	<p>●</p> <p>●</p> <p>-</p> <p>●</p> <p>-</p>



„Alter(n) bewegt“ - Quartierbegehungen in Triengen	Bild	Zuständig	Massnahme	Wichtigkeit
<ul style="list-style-type: none"> Mitterrainstrasse Tempo 30: Eine frühere Initiative wurde verworfen. Heute wohnen viele Betagte und Familien mit Kindern im Mitterrain. Tempo 30 ist dringend und würde heute Zuspruch finden. Braukreisel: Signalisation verbessern. Baumgruppe versperrt die Sicht für Auto und Fussgänger. Fussgänger-Wegführung im Kreisel farbig malen. Mitterrain - Bahnhof via Trisagelände nicht durchgehend, ev. von Trisa nicht gewünscht? Gestaltungsmöglichkeit? Weg am Gass - Kehr ausbessern 		<p>Sursee-Triengen Bahn AG Grundstückeigentümer Einwohnergemeinde Triengen</p> <p>Grundstückeigentümer Zufahrtsstrasse Mitterrain Einwohnergemeinde Triengen Kreise Staat Luzern</p> <p>Privater Grundstückeigentümer</p>	<p>Antrag von Grundstückeigentümer müsste eingereicht werden</p> <p>Antrag an Kanton stellen</p>	<p>●</p>
<p>Bahnhofstrasse</p> <ul style="list-style-type: none"> Bessere Signalisation gleich nach Abzweigung von Kantonsstrasse Fussgängersituation farbig malen (siehe Braukreisel) Bahnhofstrasse wird weiterhin von LKWs benutzt, ebenso als Durchfahrtsstrasse von und nach Wilihof und Flugplatz. Es bleibt viel Verkehr. Abzweigung beim Bahnübergang: Strasse verengt sich, Fussgängerführung fällt plötzlich weg. Lösungsvorschlag: Zu- und Durchfahrt sperren, nur für Anwohner und Zubringer gestattet. Oder: Das Trottoir wird über Bahnübergang lückenlos und beidseitig weitergeführt (viele Fussgänger Innern, Schulkinder, Kinderwagen!) Sitzbank an der neugestalteten Bahnhofstrasse 		<p>GR</p> <p>Eigentümer Kantonsstrasse Staat Luzern</p> <p>Eigentümer Bahnhofstrasse Einwohnergemeinde Triengen</p> <p>Eigentümer Bahnübergang Sursee-Triengen Bahn AG</p>	<p>Antrag an Kanton stellen</p>	<p>●</p>



„Alter(n) bewegt“ - Quartierbegehungen in Triengen	Bild	Zuständig	Massnahme	Wichtigkeit
<p>Bahnhofweg</p> <ul style="list-style-type: none"> Kürzweg Richtung Kirche: Der Weg ist schlecht unterhalten und für Rollstuhl, Rollator oder Kinderwagen nicht brauchbar. 		<p>Private Grundstückseigentümer Parz. Nr. 104 (D-28242S.UEB) Parz. Nr. 92 (D-28248S.UEB) Parz. Nr. 497 (D-28282S.UEB) Parz. Nr. 93 (D-28242S.UEB)</p>	<p>Schreiben an Grundstückseigentümer vom Bauamt</p>	<p>●</p>



Ergänzungen aus Rundgang 2 (Triengen West) vom 15.03.2018

mit Projektgruppe und Gästen: Julia Schüpfer, Alice Robertini, Annemarie Häfliger (Rollstuhl) mit Ursi Fischer vom Lindenrain sowie Ruth Portmann, Agi Wandeler, Hans Fischer, Elsi Wirz (Rollator), Theres Staub

Wegstrecke Gemeindehaus – Triba – Forum – Chäsi – Coop/Post – Murhubelstrasse – Kantonsstrasse – Steinbären – Feldgasse - Gemeindehaus

Start 13:30 Uhr

Ende 16:30 Uhr

Schlussitzung Restaurant Rössli





„Alter(n) bewegt“ - Quartierbegehungen in Triengen	Bild	Zuständig	Massnahme	Wichtigkeit
<p>Triba/Valiant:</p> <ul style="list-style-type: none"> Der Platz ist lärmexponiert. Ev. ergänzen mit 2 altersgerechten Bänken 		privater Grundstückeigentümer Triba Partner Bank AG mit öffentliches Fusswegrecht Parz. Nr. 48 (D-4080.2017 und D-28718S.UEB)	Anfrage Grundstückeigentümer/Inhaber	●
<p>Kantonsstrasse:</p> <ul style="list-style-type: none"> Sanierung der Kantonsstrasse ab Kirche Richtung Feld analog Kantonsstrasse Kirche bis Grund 		Eigentümer Kantonsstrasse Staat Luzern	Gemäss Informationen Kanton	-
<p>Bushaltestellen Forum und Chäsi</p> <ul style="list-style-type: none"> Forum (beidseitig) und Käserei Richtung Winikon ausrüsten mit Unterstand und Bank, zurückversetzt (Spritzdouchen bei Schneematsch und Regen), resp. vorversetzt bei Raiffeisen (WinikonerInnen, die dort nach Einkauf warten, werden gerne übersehen) 		GR Eigentümer Kantonsstrasse Staat Luzern	Antrag an Kanton stellen	●
<ul style="list-style-type: none"> Übergang H. Suppiger Strasse nach Murhubel: Fussgängerstreifen Höhe Bushaltestelle Chäsi (der vielbenutzte Übergang ist für Velo Fahrerinnen, Schüler, AnwohnerInnen und Spaziergängerinnen unübersichtlich und gefährlich). 		Eigentümer Kantonsstrasse Staat Luzern	Antrag an Kanton stellen	●



„Alter(n) bewegt“ - Quartierbegehungen in Triengen	Bild	Zuständig	Massnahme	Wichtigkeit
<p>Öffentliche Toilette, immer geöffnet:</p> <ul style="list-style-type: none"> • bei Raiffeisen/Squindo oder bei Coop/Post dringend (auch für Eltern mit Kindern) 		<p>GR</p> <p>Raiffeisen/Squindo/Chäsi/Post/Coop Private Grundstückeigentümer</p>	<p>Anfrage Grundstückeigentümer/Inhaber</p>	<p>●</p>
<p>Murhubelstrasse</p> <ul style="list-style-type: none"> • ab Zunfthaus bis Kantonsstrasse-Einmündung Feld: Belagssanierung und Bänkli 		<p>GR</p> <p>Grundstückeigentümer Einwohnergemeinde Triengen</p>	<p>Zufahrtsstrasse wird nach den Bauarbeiten wieder in Stand gesetzt</p>	<p>●</p>



„Alter(n) bewegt“ - Quartierbegehungen in Triengen	Bild	Zuständig	Massnahme	Wichtigkeit
<p>Kantonsstrasse:</p> <ul style="list-style-type: none"> • 50-er-Tafel Richtung Marchstein versetzen. Fussgängerstreifen in Weg zur Feldstrasse • Feldstrasse bis Steinbären Belags- und Bänklisanierung 		<p>GR</p> <p>Eigentümer Kantonsstrasse Staat Luzern</p> <p>Zufahrt Feldweg Privater Grundstückeige ntümer</p> <p>Feldweg- Feldgasse Grundstückeige ntümer UHG Triengen</p> <p>Feldgasse Einwohnergem einde Triengen</p>	<p>Antrag an Kanton stellen</p> <p>Zuständigkeit Unterhalt ist gemäss Dienstbarkeitsv ertrag geregelt</p>	<p>●</p> <p>●</p>
<p>Fussweg Steinbären Weinberg:</p> <ul style="list-style-type: none"> • Unterhalt, Bänkli am Waldrand 		<p>privater Grundstückeige ntümer mit Fusswegrecht Parz. Nr. 176 (D-32940S.UEB)</p>	<p>Zuständigkeit Unterhalt ist gemäss Dienstbarkeitsv ertrag geregelt</p>	<p>●</p>



„Alter(n) bewegt“ - Quartierbegehungen in Triengen	Bild	Zuständig	Massnahme	Wichtigkeit
<p>Verbindung Feldgasse - Birkenweg - Sagimatte:</p> <ul style="list-style-type: none"> • Teilausbau, Belagssanierung, Hecken schneiden 		<p>Fussweg Feldgasse- Birkenweg Grundstückeige ntümer Einwohnergem einde Triengen</p> <p>Fussweg Birkenweg – Sagimatte privater Grundstückeige ntümer mit öffentlichem Fusswegrecht Parz. Nr. 193 (D-34657S.UEB) Parz. Nr. 180 (D-25418S.UEB) Parz. Nr. 998 (D-25418S.UEB)</p>	<p>Zuständigkeit Unterhalt ist gemäss Dienstbarkeitsv ertrag geregelt</p>	<p>●</p>